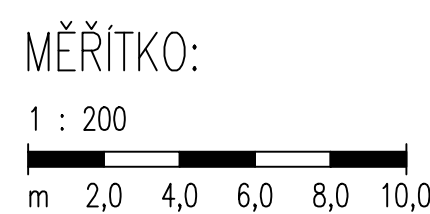
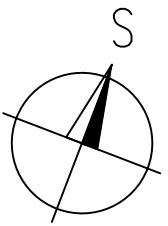
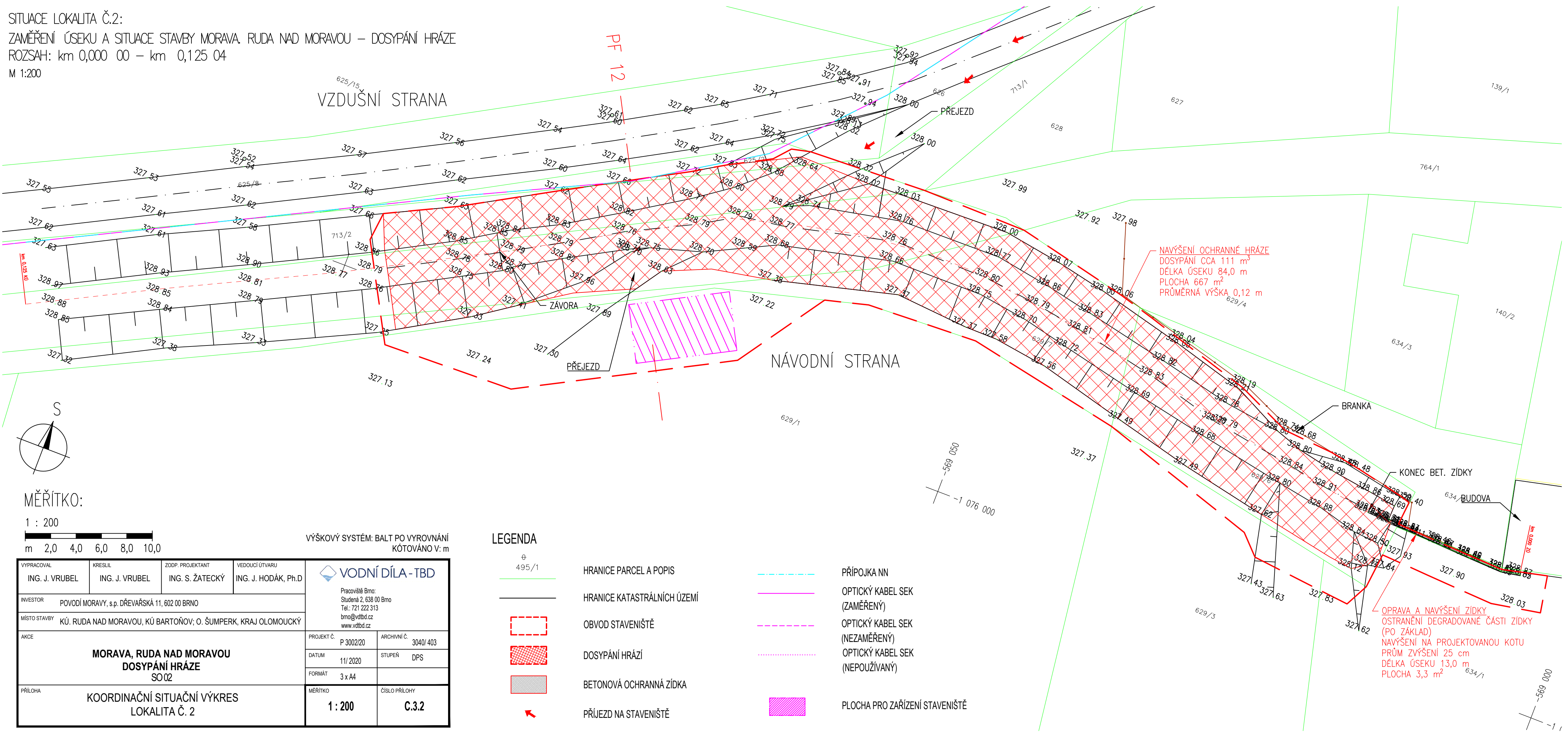

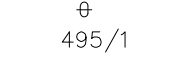



SITUACE LOKALITA Č.2:
ZAMĚŘENÍ ÚSEKU A SITUACE STAVBY MORAVA. RUDA NAD MORAVOU – DOSYPÁNÍ HRÁZE
ROZSAH: km 0,000 00 – km 0,125 04
M 1:200





VYPRACOVAL ING. J. VRUBEL		KRESLIL ING. J. VRUBEL		ZODP. PROJEKTANT ING. S. ŽATECKÝ		VEDOUcí ÚTVARU ING. J. HODÁK, Ph.D		<div></div> <div>VODNÍ DÍLA - TBD</div> <div>Pracoviště Brno: Studená 2, 638 00 Brno Tel.: 721 222 313 bmo@vdtbd.cz www.vdtbd.cz</div>			
INVESTOR POVODÍ MORAVY, s.p. DŘEVAŘSKÁ 11, 602 00 BRNO											
MÍSTO STAVBY KÚ. RUDA NAD MORAVOU, KÚ BARTOŇOV; O. ŠUMPERK, KRAJ OLOMOUCKÝ											
AKCE MORAVA, RUDA NAD MORAVOU DOSYPÁNÍ HRÁZE SO02								PROJEKT Č. P 3002/20		ARCHIVNÍ Č. 3040/ 403	
								DATUM 11/ 2020		STUPEŇ DPS	
								FORMÁT 3 x A4			
PŘÍLOHA KOORDINAČNÍ SITUAČNÍ VÝKRES LOKALITA Č. 2								MĚŘÍTKO 1 : 200		ČÍSLO PŘÍLOHY C.3.2	


LEGENDA


- 


HRANICE PARCEL A POPIS
- 


HRANICE KATASTRÁLNÍCH ÚZEMÍ
- 


OBVOD STAVENIŠTĚ
- 


DOSYPÁNÍ HRÁZÍ
- 


BETONOVÁ OCHRANNÁ ZÍDKA
- 

PŘÍJEZD NA STAVENIŠTĚ
- 

PŘÍPOJKA NN
- 

OPTICKÝ KABEL SEK
(ZAMĚŘENÝ)
- 

OPTICKÝ KABEL SEK
(NEZAMĚŘENÝ)
- 

OPTICKÝ KABEL SEK
(NEPOUŽÍVANÝ)
- 

PLOCHA PRO ZAŘÍZENÍ STAVENIŠTĚ